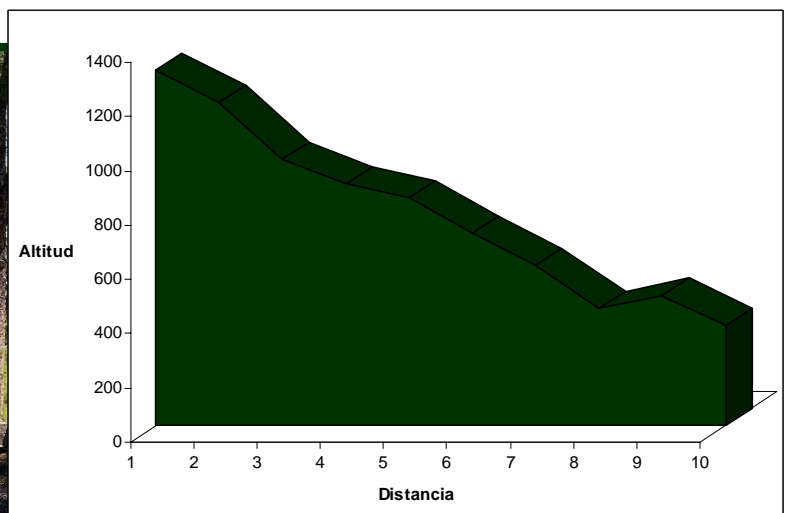
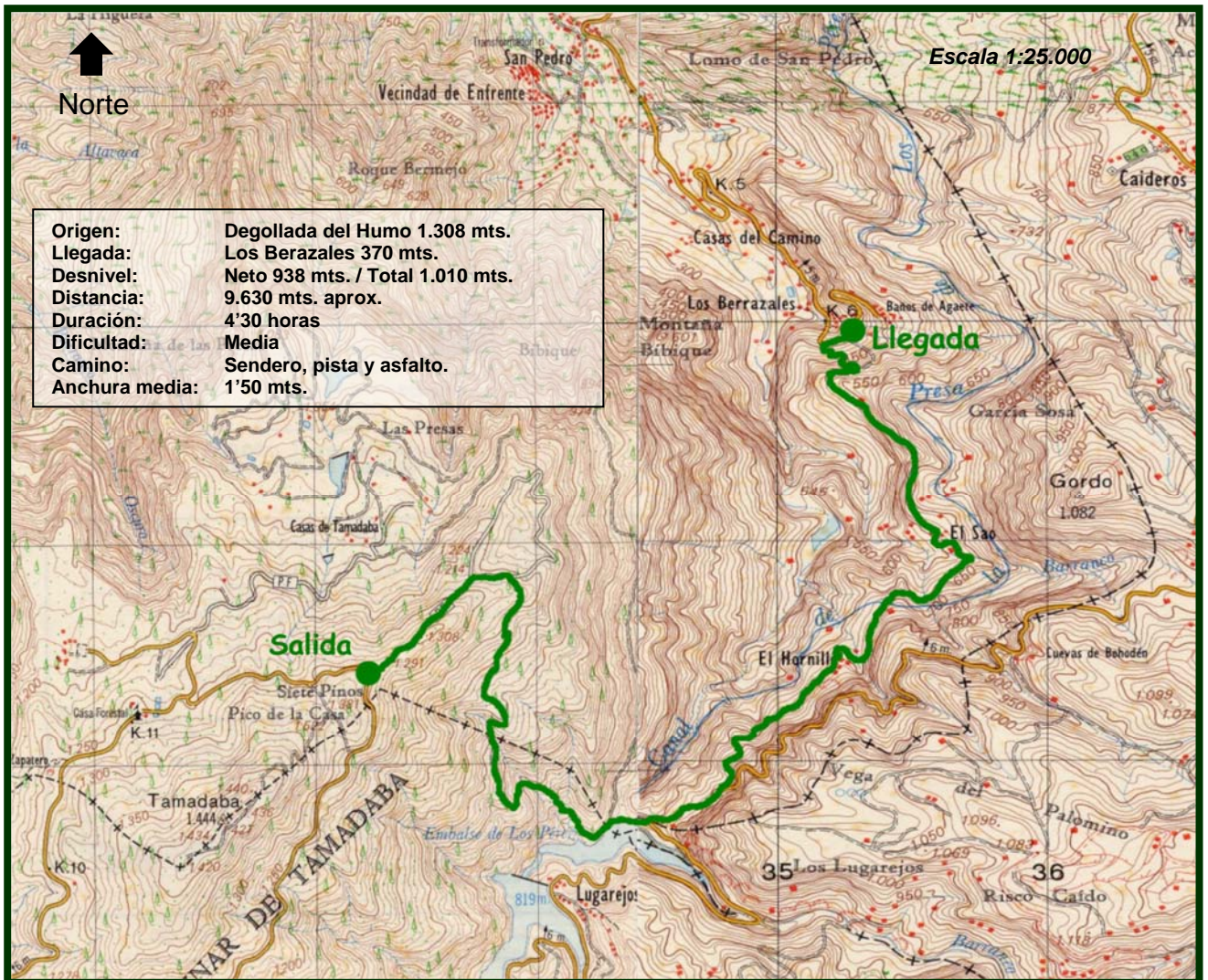
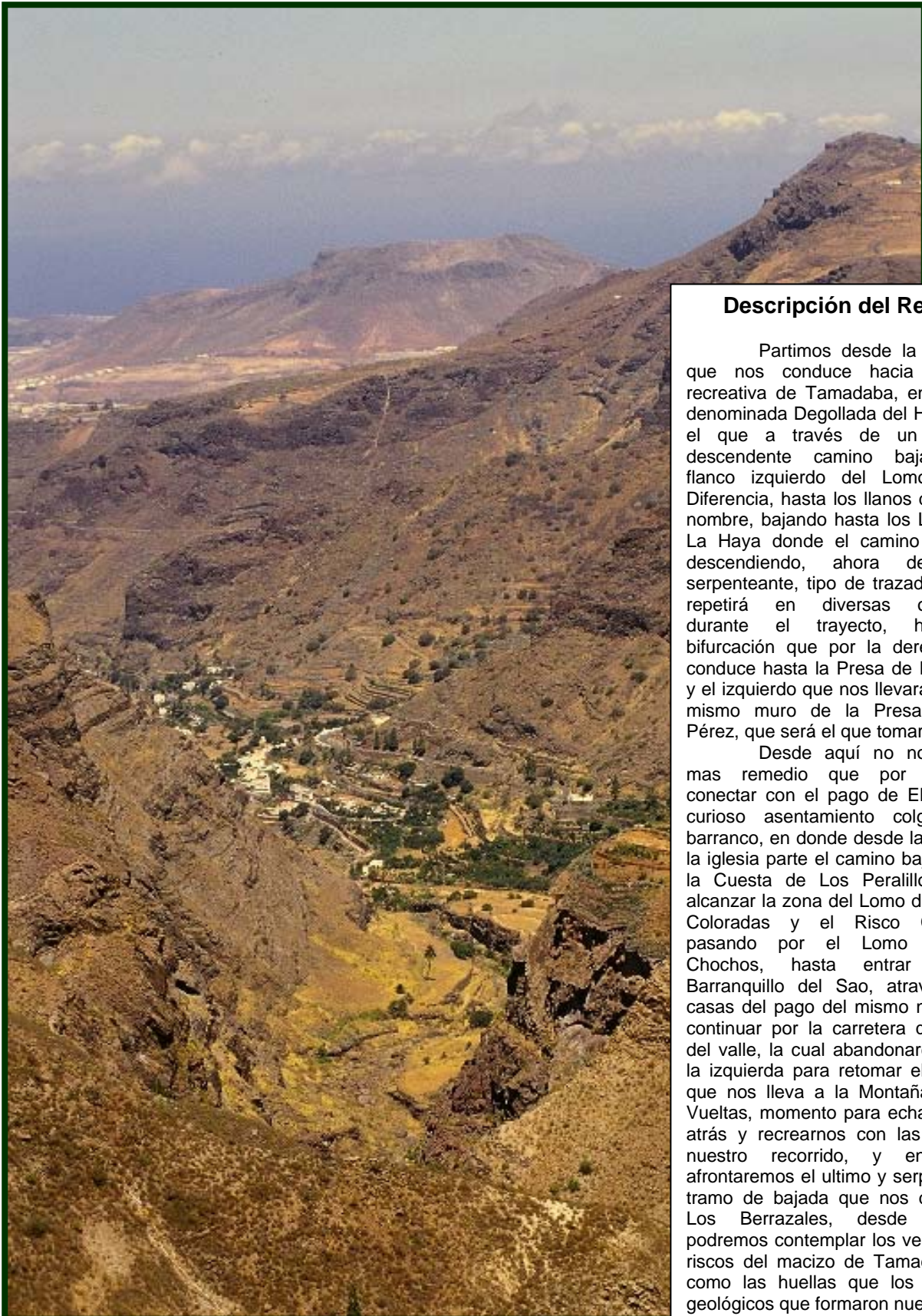


Degollada del Humo – Los Berrazales



Degollada del Humo – Los Berrazales



Descripción del Recorrido

Partimos desde la carretera que nos conduce hacia el área recreativa de Tamadaba, en la zona denominada Degollada del Humo, por el que a través de un claro y descendente camino bajamos el flanco izquierdo del Lomo de La Diferencia, hasta los llanos de mismo nombre, bajando hasta los Llanos de La Haya donde el camino continua descendiendo, ahora de forma serpenteante, tipo de trazado que se repetirá en diversas ocasiones durante el trayecto, hasta la bifurcación que por la derecha nos conduce hasta la Presa de Lugarejos y el izquierdo que nos llevará hasta el mismo muro de la Presa de Los Pérez, que será el que tomaremos.

Desde aquí no nos queda mas remedio que por carretera conectar con el pago de El Hornillo, curioso asentamiento colgado del barranco, en donde desde la plaza de la iglesia parte el camino bajando por la Cuesta de Los Peralillos, hasta alcanzar la zona del Lomo de Cuevas Coloradas y el Risco Colorado, pasando por el Lomo de Los Chochos, hasta entrar en el Barranquillo del Sao, a través de las casas del pago del mismo nombre, y continuar por la carretera que viene del valle, la cual abandonaremos por la izquierda para retomar el sendero que nos lleva a la Montaña de Las Vueltas, momento para echar la vista atrás y recrearnos con las vistas de nuestro recorrido, y en donde afrontaremos el ultimo y serpenteante tramo de bajada que nos dejará en Los Berrazales, desde el que podremos contemplar los vertiginosos riscos del macizo de Tamadaba, así como las huellas que los procesos geológicos que formaron nuestra isla.